

Am **Donnerstag, 8. Mai 2025** findet um **18:00 Uhr** eine öffentliche Sitzung **des Amtsausschusses im Amt Eggebek im Sitzungssaal des Dienstleistungszentrums Eggebek, Hauptstraße 2 in Eggebek** statt.

Tagesordnung

Voraussichtlich Öffentlicher Teil

1. Eröffnung und Begrüßung
2. Feststellung der Anwesenheit und Beschlussfähigkeit sowie Festsetzung der Tagesordnung
3. Verpflichtung und Amtseinführung eines neuen Amtsausschussmitgliedes
4. Bekanntgabe der Beschlüsse aus dem nichtöffentlichen Teil der letzten Sitzung vom 07.03.2025
5. Kenntnisnahme der letzten Niederschrift vom 07.03.2025
6. Bericht der Ausschussvorsitzenden
7. Bericht des Amtsdirektors
8. Einwohnerfragestunde
9. Beratung und Beschlussfassung über die Gebührensatzung für die VHS im Amt Eggebek
10. Beratung und Beschlussfassung über die 1. Änderungssatzung zur Satzung des Amtes Eggebek über die Erhebung von Verwaltungsgebühren (Anpassung der Gebührentabelle)
11. Beratung und Beschlussfassung über einen Grundsatzbeschluss zur Rückübertragung der Aufgabe "Klimaschutz" auf die amtsangehörigen Gemeinden
12. Beratung und Beschlussfassung über den Verkauf der Anteile an der BSWE GmbH & Co. KG von der Amtswerke Eggebek GmbH & Co. KG
13. Beratung und Beschlussfassung über den Abschluss einer öffentlich-rechtlichen Kooperationsvereinbarung mit der Stadt Schleswig auf dem Gebiet des behördlichen Datenschutzes
14. Beratung und Beschlussfassung Gasausschreibung 2026 - 2027
15. Beratung und Beschlussfassung über den Austausch der Haustüren in der Seniorenwohnanlage Eggebek
16. Beratung und Beschlussfassung über Katastrophenschutz, Black Out und Regionale Führungsstelle
17. Verschiedenes

Voraussichtlich Nichtöffentlicher Teil

18. Grundstücksangelegenheit
19. Vertragsangelegenheit I
20. Vertragsangelegenheit II
21. Vertragsangelegenheit III
22. Vertragsangelegenheit IV
23. Personalangelegenheiten

Carsten Ehlers
Der Vorsitzende



1. Nachtragssatzung zur Hauptsatzung der Gemeinde Eggebek Kreis Schleswig-Flensburg

Aufgrund des § 4 der Gemeindeordnung für Schleswig-Holstein (GO) wird nach Beschluss der Gemeindevertretung vom 13.03.2025 und mit Genehmigung des Landrates des Kreises Schleswig-Flensburg folgende 1. Nachtragssatzung zur Hauptsatzung erlassen:

§ 1

Der § 4 Abs. 1 – ständige Ausschüsse – erhält folgende neue Fassung:

„Die folgenden ständigen Ausschüsse nach § 45 Abs. 1 GO werden gebildet:

	Ausschuss	Zusammensetzung	Aufgabengebiet
a)	Finanzausschuss	7 Mitglieder	Grundsatzangelegenheiten, Beratung der Haushalte, Prüfung der Jahresrechnung, Grundstücksangelegenheiten, Steuern, Personalangelegenheiten, Zuschussangelegenheiten, Kindergartenangelegenheiten
b)	Bau- und Umweltausschuss	7 Mitglieder	Bau- und Wegewesen, Umwelt- und Landschaftspflege, Bauleitplanung, Gebäudebetreuung
c)	Jugend-, Sport-, Sozial- und Kulturausschuss	8 Mitglieder	Förderung und Pflege von Sport, Kultur, Sportanlagen und Dorfleben, Jugend- und Seniorenbetreuung, Sozialfragen, Kinderspielplätze

In die Ausschüsse zu a) bis c) können Bürgerinnen und Bürger gewählt werden, die der Gemeindevertretung angehören können, ihre Zahl darf die der Gemeindevertreterinnen oder Gemeindevertreter im Ausschuss nicht erreichen.“

§ 2

Inkrafttreten

Diese 1. Nachtragssatzung zur Hauptsatzung tritt am Tage nach der Bekanntmachung in Kraft.

Die Genehmigung nach § 4 Abs. 1 der Gemeindeordnung wurde durch Verfügung des Landrates des Kreises Schleswig-Flensburg am 24.04.2025 erteilt.

Eggebek, den 29.04.2025

Gez. Carsten Ehlers

Carsten Ehlers
-Bürgermeister-

Gemeindegel

Bekanntmachung der Gemeinde Jerrishoe

Veröffentlichung im Internet des Entwurfs der 7. Änderung des Flächennutzungsplans der Gemeinde Jerrishoe gemäß § 3 Abs. 2 BauGB

Der von der Gemeindevertretung in der Sitzung am 29.04.2025 gebilligte und zur Veröffentlichung im Internet bestimmte Entwurf der 7. Änderung des Flächennutzungsplans für das Gebiet nördlich vom „Mittelholzweg“ und westlich vom „Norderholzweg“ und die Begründung sind gemäß § 3 Abs. 2 BauGB für die Dauer der Veröffentlichungsfrist

vom 12.05.2025 bis zum 16.06.2025

im Internet veröffentlicht und können unter folgender Internetadresse eingesehen werden:
www.amt-eggebek.de

Folgende umweltrelevanten Informationen sind verfügbar:

- [1]. Umweltbericht zur Planung (effplan Brunk & Ohmsen, 2025). Er ist Teil der Begründung.
- [2]. Landschaftsplan der Gemeinde Jerrishoe
- [3]. Immissionsprognose (Dr. Dorothee Holste, 2024)
- [4]. Bewertung Wasserhaushaltsbilanz gem. A-RW 1 (Haase+Reimer Ingenieure GbR, 2024)
die eingegangenen Stellungnahmen aus der frühzeitigen Behördenbeteiligung gem. § 4 Abs.1 BauGB

Hinsichtlich der Umweltbelange wurden im Hinblick auf die Wirkfaktoren des Vorhabens insbesondere die Auswirkungen auf den Menschen, auf das Landschaftsbild, auf Tiere, Pflanzen und die biologische Vielfalt, auf Fläche, Boden und Wasser, auf Klima und Luft und auf Kultur- und Sachgüter geprüft.

Umweltbezogene Informationen zum Schutzgut Mensch

- finden sich in [1], [2], [3] sowie in den zu [5] eingegangenen Stellungnahmen der Landesplanungsbehörde vom 27.10.2023, des Kreises Schleswig-Flensburg vom 16.10.2023, des Lfu – Technischer Umweltschutz vom 09.10.2023, der Landwirtschaftskammer vom 25.09.2023
- Es werden Aussagen getroffen bzw. Hinweise gegeben zu Besiedlung, zu Vorbelastungen des Landschaftsbildes (bspw. durch bauliche Strukturen und Nutzungen), Vorbelastungen durch Emissionen (bspw. durch Geräusche, Gerüche und Staub), Veränderungen der Landschaftsbild- und Emissionsbelastung bei Umsetzung der Planung, Vermeidungsmaßnahmen.

Umweltbezogene Informationen zum Schutzgut Landschaftsbild

- finden sich in [1] und [2]
- Es werden Aussagen getroffen bzw. Hinweise gegeben zur landschaftlichen Ausstattung des Plangebietes, zu Vorbelastungen durch bauliche Strukturen und Nutzungen einschl. Fotodokumentation der Bestandsflächen, Auswirkungen bei Umsetzung der Planung, möglichen Ausgleich bei unvermeidbaren Eingriffen.

Umweltbezogene Informationen zum Schutzgut Tiere, Pflanzen und biologische Vielfalt

- finden sich in [1], [2] sowie in den zu [5] eingegangenen Stellungnahmen des Kreises Schleswig-Flensburg vom 16.10.2023, des LLnL – Untere Forstbehörde vom 19.09.2023, der AG-29 vom 17.10.2023
- Es werden Aussagen getroffen bzw. Hinweise gegeben zu Biototypen, Vorkommen geschützter Tier- und Pflanzenarten, Auswirkungen durch die Planung, Vermeidungs- und Minimierungsmaßnahmen, artenschutzrechtliche Bewertung, möglichen Ausgleich bei unvermeidbaren Eingriffen.

Umweltbezogene Informationen zu den Schutzgütern Fläche, Boden und Wasser

- finden sich in [1], [2], [4] sowie in den zu [5] eingegangenen Stellungnahmen des Kreises Schleswig-Flensburg vom 16.10.2023, der Schleswig-Holstein Netz AG vom 17.04.2025
- Es werden Aussagen getroffen bzw. Hinweise gegeben zu Bodennutzung, Oberflächen- und Grundwasser, Auswirkungen durch Versiegelung, Vermeidungs- und Verminderungsmaßnahmen, möglichen Ausgleich bei unvermeidbaren Eingriffen.

Umweltbezogene Informationen zu den Schutzgütern Klima und Luft

- finden sich in [1], [2], [3] sowie in der zu [5] eingegangenen Stellungnahmen der Landesplanungsbehörde vom 27.10.2023, des Kreises Schleswig-Flensburg vom 16.10.2023, des Lfu – Technischer Umweltschutz vom 09.10.2023, der Landwirtschaftskammer vom 25.09.2023
- Es werden Aussagen getroffen bzw. Hinweise gegeben zu Klimafaktoren, Niederschlagsmengen, Vorbelastungen durch Emissionen (bspw. durch Geräusche, Gerüche und Staub), Auswirkungen bei Umsetzung der Planung.

Umweltbezogene Informationen zum Schutzgut Kultur- und Sachgüter

- finden sich in [1], [2] sowie in der zu [5] eingegangenen Stellungnahmen des Archäologischen Landesamtes vom 04.10.2023
- Es werden Aussagen getroffen bzw. Hinweise gegeben zu denkmalgeschützten Objekten, Größe der baulichen Anlage, Auswirkungen bei Umsetzung der Planung, Vorbelastungen des Landschaftsbildes, Vermeidungsmaßnahmen; archäologische Funde sind mitzuteilen.

Gemäß § 3 Absatz 2 Satz 4 zweiter Halbsatz Nummern 1 bis 4 BauGB wird auf Folgendes hingewiesen:

- Stellungnahmen können während der Dauer der oben genannten Veröffentlichungsfrist abgegeben werden.
- Stellungnahmen sollen elektronisch übermittelt werden. Eine elektronische Übermittlung von Stellungnahmen ist z.B. wie folgt möglich: Nina.Sudau@Amt-Eggebek.de
Bei Bedarf können Stellungnahmen aber auch auf anderem Weg abgegeben werden. Für eine Abgabe von Stellungnahmen auf anderem Weg bestehen z.B. folgende Möglichkeiten: Während der Öffnungszeiten der Amtsverwaltung zur Niederschrift in der Amtsverwaltung oder zur schriftlichen Abgabe.
- Für nicht fristgerecht abgegebene Stellungnahmen gilt gemäß § 4a Absatz 5 Satz 1 BauGB, dass Stellungnahmen, die im Verfahren der Öffentlichkeitsbeteiligung nicht rechtzeitig abgegeben worden sind, bei der Beschlussfassung über die 31. Änderung des Flächennutzungsplans unberücksichtigt bleiben können, sofern die Gemeinde deren Inhalt nicht kannte und nicht hätte kennen müssen und deren Inhalt für die Rechtmäßigkeit der F-Planänderung nicht von Bedeutung ist.
- Zusätzlich zur Veröffentlichung im Internet nach § 3 Absatz 2 Satz 1 BauGB bestehen folgende andere leicht zu erreichende Zugangsmöglichkeiten gemäß § 3 Absatz 2 Satz 2 BauGB: Der Entwurf und die Begründung liegen während der oben angegebenen Veröffentlichungsfrist in der Amtsverwaltung Eggebek 24852 Eggebek, Hauptstraße 2, während folgender Zeiten öffentlich aus: Montag, Mittwoch bis Freitag von 08:00 - 12:00 Uhr und Donnerstag zusätzlich von 14:30 - 18:00 Uhr.

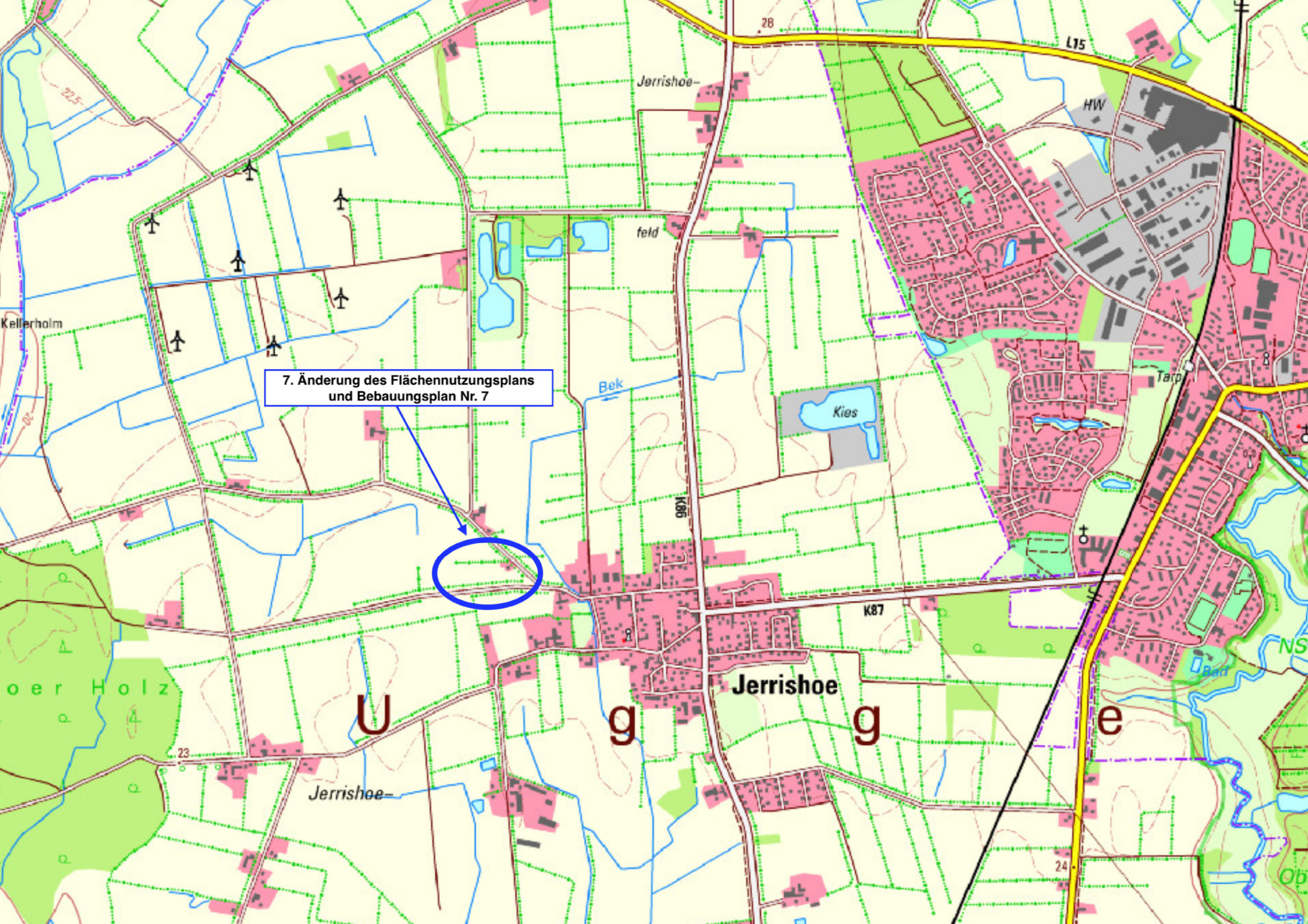
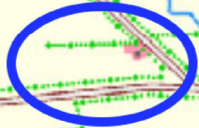
Der Inhalt dieser Bekanntmachung ist gemäß § 3 Absatz 2 Satz 5 erster Halbsatz BauGB zusätzlich in das Internet unter folgender Internetseite oder Internetadresse eingestellt:

www.amt-eggebek.de

Die nach § 3 Absatz 2 Satz 1 BauGB zu veröffentlichenden Unterlagen und der Inhalt dieser Bekanntmachung sind gemäß § 3 Absatz 2 Satz 5 zweiter Halbsatz BauGB über den Digitalen Atlas Nord des Landes Schleswig-Holstein zugänglich. Der Digitale Atlas Nord ist das zentrale Landesportal des Landes Schleswig-Holstein im Sinne des § 3 Absatz 2 Satz 5 zweiter Halbsatz BauGB, erreichbar unter: www.schleswig-holstein.de/bauleitplanung

Die Verarbeitung personenbezogener Daten erfolgt auf der Grundlage der Artikel 6 Abs. 1 Buchstabe e der Datenschutzgrundverordnung (DSGVO) in Verbindung mit § 3 BauGB und Landesdatenschutzgesetz. Sofern Sie Ihre Stellungnahme ohne Absenderangaben abgeben, erhalten Sie keine Mitteilungen über das Ergebnis der Prüfung. Weitere Informationen entnehmen Sie bitte dem Formblatt „Informationspflichten bei der Erhebung von Daten im Rahmen der Öffentlichkeitsbeteiligung nach dem BauGB (Artikel 12 DSGVO), das mit ausliegt.

7. Änderung des Flächennutzungsplans
und Bebauungsplan Nr. 7



Bekanntmachung der Gemeinde Jerrishoe

Veröffentlichung im Internet des Entwurfs des Bebauungsplans Nr. 7 der Gemeinde Jerrishoe gemäß § 3 Abs. 2 BauGB

Der von der Gemeindevertretung in der Sitzung am 29.04.2025 gebilligte und zur Veröffentlichung im Internet bestimmte Entwurf des Bebauungsplans Nr. 7 für das Gebiet nördlich vom „Mittelholzweg“ und westlich vom „Norderholzweg“ und die Begründung sind gemäß § 3 Abs. 2 BauGB für die Dauer der Veröffentlichungsfrist

vom 12.05.2025 bis zum 16.06.2025

im Internet veröffentlicht und können unter folgender Internetadresse eingesehen werden:
www.amt-eggebek.de

Folgende umweltrelevanten Informationen sind verfügbar:

- [1]. Umweltbericht zur Planung (effplan Brunk & Ohmsen, 2025). Er ist Teil der Begründung.
 - [2]. Landschaftsplan der Gemeinde Jerrishoe
 - [3]. Immissionsprognose (Dr. Dorothee Holste, 2024)
 - [4]. Bewertung Wasserhaushaltsbilanz gem. A-RW 1 (Haase+Reimer Ingenieure GbR, 2024)
- die eingegangenen Stellungnahmen aus der frühzeitigen Behördenbeteiligung gem. § 4 Abs.1 BauGB

Hinsichtlich der Umweltbelange wurden im Hinblick auf die Wirkfaktoren des Vorhabens insbesondere die Auswirkungen auf den Menschen, auf das Landschaftsbild, auf Tiere, Pflanzen und die biologische Vielfalt, auf Fläche, Boden und Wasser, auf Klima und Luft und auf Kultur- und Sachgüter geprüft.

Umweltbezogene Informationen zum Schutzgut Mensch

- finden sich in [1], [2], [3] sowie in den zu [5] eingegangenen Stellungnahmen der Landesplanungsbehörde vom 27.10.2023, des Kreises Schleswig-Flensburg vom 16.10.2023, des Lfu – Technischer Umweltschutz vom 09.10.2023, der Landwirtschaftskammer vom 25.09.2023
- Es werden Aussagen getroffen bzw. Hinweise gegeben zu Besiedlung, zu Vorbelastungen des Landschaftsbildes (bspw. durch bauliche Strukturen und Nutzungen), Vorbelastungen durch Emissionen (bspw. durch Geräusche, Gerüche und Staub), Veränderungen der Landschaftsbild- und Emissionsbelastung bei Umsetzung der Planung, Vermeidungsmaßnahmen.

Umweltbezogene Informationen zum Schutzgut Landschaftsbild

- finden sich in [1] und [2]
- Es werden Aussagen getroffen bzw. Hinweise gegeben zur landschaftlichen Ausstattung des Plangebietes, zu Vorbelastungen durch bauliche Strukturen und Nutzungen einschl. Fotodokumentation der Bestandsflächen, Auswirkungen bei Umsetzung der Planung, möglichen Ausgleich bei unvermeidbaren Eingriffen.

Umweltbezogene Informationen zum Schutzgut Tiere, Pflanzen und biologische Vielfalt

- finden sich in [1], [2] sowie in den zu [5] eingegangenen Stellungnahmen des Kreises Schleswig-Flensburg vom 16.10.2023, des LLnL – Untere Forstbehörde vom 19.09.2023, der AG-29 vom 17.10.2023
- Es werden Aussagen getroffen bzw. Hinweise gegeben zu Biotoptypen, Vorkommen geschützter Tier- und Pflanzenarten, Auswirkungen durch die Planung, Vermeidungs- und Minimierungsmaßnahmen, artenschutzrechtliche Bewertung, möglichen Ausgleich bei unvermeidbaren Eingriffen.

Umweltbezogene Informationen zu den Schutzgütern Fläche, Boden und Wasser

- finden sich in [1], [2], [4] sowie in den zu [5] eingegangenen Stellungnahmen des Kreises Schleswig-Flensburg vom 16.10.2023, der Schleswig-Holstein Netz AG vom 17.04.2025
- Es werden Aussagen getroffen bzw. Hinweise gegeben zu Bodennutzung, Oberflächen- und Grundwasser, Auswirkungen durch Versiegelung, Vermeidungs- und Verminderungsmaßnahmen, möglichen Ausgleich bei unvermeidbaren Eingriffen.

Umweltbezogene Informationen zu den Schutzgütern Klima und Luft

- finden sich in [1], [2], [3] sowie in der zu [5] eingegangenen Stellungnahmen der Landesplanungsbehörde vom 27.10.2023, des Kreises Schleswig-Flensburg vom 16.10.2023, des Lfu – Technischer Umweltschutz vom 09.10.2023, der Landwirtschaftskammer vom 25.09.2023
- Es werden Aussagen getroffen bzw. Hinweise gegeben zu Klimafaktoren, Niederschlagsmengen, Vorbelastungen durch Emissionen (bspw. durch Geräusche, Gerüche und Staub), Auswirkungen bei Umsetzung der Planung.

Umweltbezogene Informationen zum Schutzgut Kultur- und Sachgüter

- finden sich in [1], [2] sowie in der zu [5] eingegangenen Stellungnahmen des Archäologischen Landesamtes vom 04.10.2023
- Es werden Aussagen getroffen bzw. Hinweise gegeben zu denkmalgeschützten Objekten, Größe der baulichen Anlage, Auswirkungen bei Umsetzung der Planung, Vorbelastungen des Landschaftsbildes, Vermeidungsmaßnahmen; archäologische Funde sind mitzuteilen.

Gemäß § 3 Absatz 2 Satz 4 zweiter Halbsatz Nummern 1 bis 4 BauGB wird auf Folgendes hingewiesen:

- Stellungnahmen können während der Dauer der oben genannten Veröffentlichungsfrist abgegeben werden.
- Stellungnahmen sollen elektronisch übermittelt werden. Eine elektronische Übermittlung von Stellungnahmen ist z.B. wie folgt möglich: Nina.Sudau@Amt-Eggebek.de
Bei Bedarf können Stellungnahmen aber auch auf anderem Weg abgegeben werden. Für eine Abgabe von Stellungnahmen auf anderem Weg bestehen z.B. folgende Möglichkeiten: Während der Öffnungszeiten der Amtsverwaltung zur Niederschrift in der Amtsverwaltung oder zur schriftlichen Abgabe.
- Für nicht fristgerecht abgegebene Stellungnahmen gilt gemäß § 4a Absatz 5 Satz 1 BauGB, dass Stellungnahmen, die im Verfahren der Öffentlichkeitsbeteiligung nicht rechtzeitig abgegeben worden sind, bei der Beschlussfassung über die 31. Änderung des Flächennutzungsplans unberücksichtigt bleiben können, sofern die Gemeinde deren Inhalt nicht kannte und nicht hätte kennen müssen und deren Inhalt für die Rechtmäßigkeit der F-Planänderung nicht von Bedeutung ist.
- Zusätzlich zur Veröffentlichung im Internet nach § 3 Absatz 2 Satz 1 BauGB bestehen folgende andere leicht zu erreichende Zugangsmöglichkeiten gemäß § 3 Absatz 2 Satz 2 BauGB: Der Entwurf und die Begründung liegen während der oben angegebenen Veröffentlichungsfrist in der Amtsverwaltung Eggebek 24852 Eggebek, Hauptstraße 2, während folgender Zeiten öffentlich aus: Montag, Mittwoch bis Freitag von 08:00 - 12:00 Uhr und Donnerstag zusätzlich von 14:30 - 18:00 Uhr.

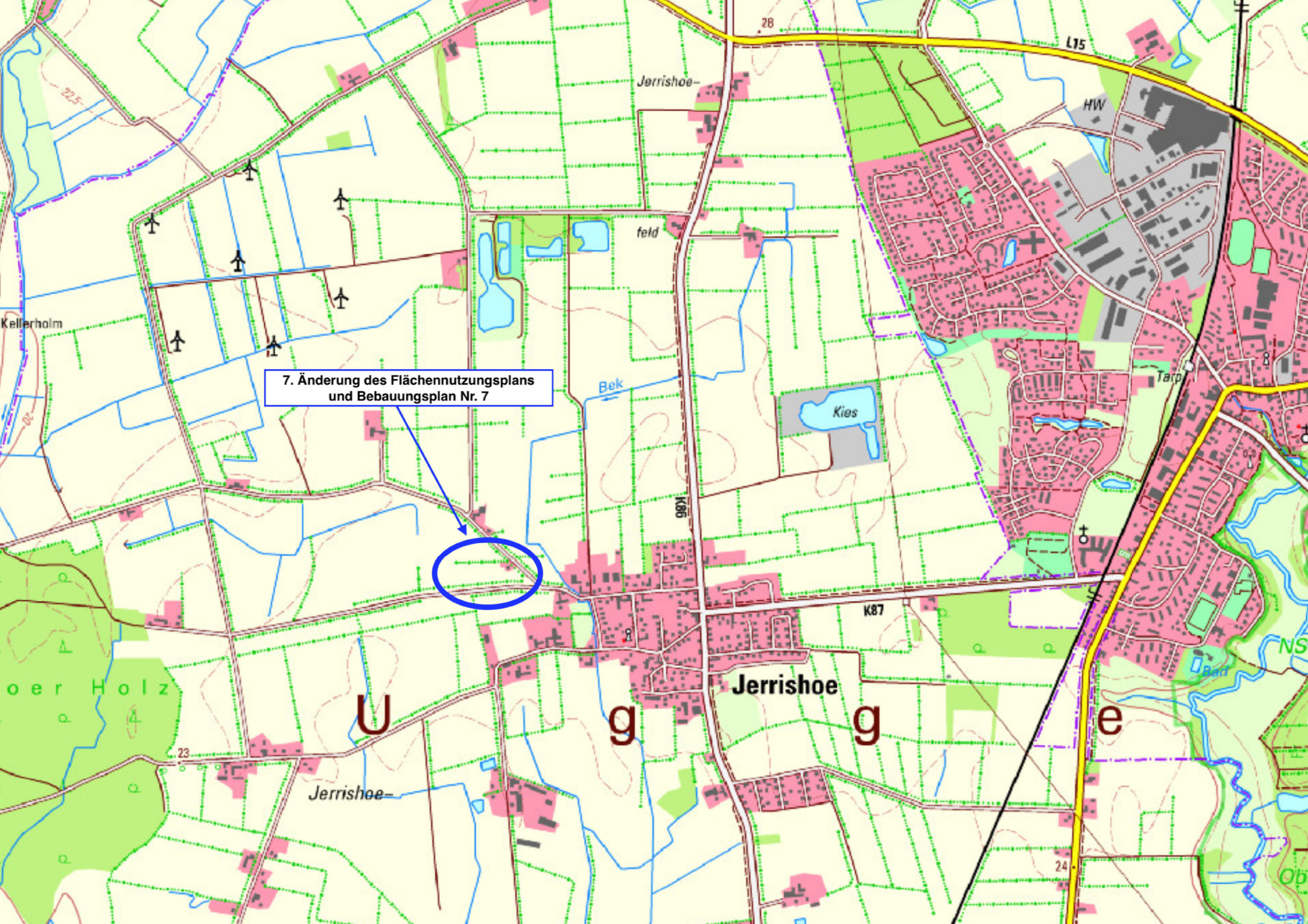
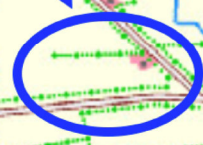
Der Inhalt dieser Bekanntmachung ist gemäß § 3 Absatz 2 Satz 5 erster Halbsatz BauGB zusätzlich in das Internet unter folgender Internetseite oder Internetadresse eingestellt:

www.amt-eggebek.de

Die nach § 3 Absatz 2 Satz 1 BauGB zu veröffentlichenden Unterlagen und der Inhalt dieser Bekanntmachung sind gemäß § 3 Absatz 2 Satz 5 zweiter Halbsatz BauGB über den Digitalen Atlas Nord des Landes Schleswig-Holstein zugänglich. Der Digitale Atlas Nord ist das zentrale Landesportal des Landes Schleswig-Holstein im Sinne des § 3 Absatz 2 Satz 5 zweiter Halbsatz BauGB, erreichbar unter: www.schleswig-holstein.de/bauleitplanung

Die Verarbeitung personenbezogener Daten erfolgt auf der Grundlage der Artikel 6 Abs. 1 Buchstabe e der Datenschutzgrundverordnung (DSGVO) in Verbindung mit § 3 BauGB und Landesdatenschutzgesetz. Sofern Sie Ihre Stellungnahme ohne Absenderangaben abgeben, erhalten Sie keine Mitteilungen über das Ergebnis der Prüfung. Weitere Informationen entnehmen Sie bitte dem Formblatt „Informationspflichten bei der Erhebung von Daten im Rahmen der Öffentlichkeitsbeteiligung nach dem BauGB (Artikel 12 DSGVO), das mit ausliegt.

7. Änderung des Flächennutzungsplans
und Bebauungsplan Nr. 7





Am **Mittwoch, 14. Mai 2025** findet um **19:00 Uhr** eine öffentliche Sitzung **der Gemeindevertretung Wanderup im Feuerwehrgerätehaus Wanderup im Kamplanger Weg 3** statt.

Tagesordnung

Voraussichtlich Öffentlicher Teil

1. Eröffnung und Begrüßung
2. Verabschiedung eines Gemeindevertreters
3. Verpflichtung einer neuen Gemeindevertreterin
4. Feststellung der Anwesenheit und Beschlussfähigkeit sowie Festsetzung der Tagesordnung
5. Bekanntgabe von Beschlüssen aus dem nichtöffentlichen Teil der letzten Sitzung vom 26.03.2025
6. Kenntnisnahme der letzten Niederschrift vom 26.03.2025
7. Bericht des Bürgermeisters
8. Bericht der Ausschussvorsitzenden
9. Einwohnerfragestunde
10. Wahl eines neuen Mitglieds im Sozialausschuss
11. Wahl eines Vertreters für ein Mitglied im Bauausschuss
12. Wahl eines Mitglieds für die Gesellschafterversammlung der Sozialstation im Amt Eggebek
13. Benennung eines Mitglieds für das Wohnungsvergabegremium sozialer Wohnungsbau
14. Beratung und Beschlussfassung über die Änderung der Satzung des Zweckverbands Regionalentwicklung im Amt Eggebek (GKZ 08)
15. Beratung und Beschlussfassung über die Rückübertragung der Aufgabe "Klimaschutz" vom Amt Eggebek auf die Gemeinde Wanderup
16. Beratung und Beschlussfassung über den Beitritt zum Verein Klimaschutzregion Nord e.V. (Gemeinde Wanderup)
17. Beratung und Beschlussfassung Gasausschreibung 2026 - 2027
18. Beratung und Beschlussfassung über den Aufstellungsbeschluss für eine Veränderungssperre für das Gebiet des Bebauungsplans Nr. 25 "Um den Bildungscampus"
19. Beratung und Beschlussfassung über den Aufstellungsbeschluss für eine Veränderungssperre für das Gebiet des Bebauungsplans Nr. 26 "Entlang des Süderwegs"
20. Beratung und Beschlussfassung über die Stellungnahmen der Behörden und sonstigen Träger öffentlicher Belange, die Anregungen privater Personen und den Satzungsbeschluss zum Bebauungsplan Nr. 29

21. Beratung und Beschlussfassung über die Stellungnahmen der Behörden und sonstigen Träger öffentlicher Belange, die Anregungen privater Personen und den Satzungsbeschluss zur 31. Änderung des Flächennutzungsplans
22. Beratung und Beschlussfassung über die Kostenübernahme für eine Marketingstelle für die Seenlandschaft
23. Beratung und Beschlussfassung zur Errichtung eines Radweges an der B 200
24. Beratung und Beschlussfassung über die Übernahme der Beschlüsse aus dem Bauzeitenplan Schule
25. Beratung und Beschlussfassung zur Ermächtigung des Bürgermeisters für die Durchführung der Schulerweiterung
26. Verschiedenes

Voraussichtlich Nichtöffentlicher Teil

27. Vertragsangelegenheiten
28. Personalangelegenheiten
29. Grundstücksangelegenheiten

Hans-Wilhelm Thomsen
Der Bürgermeister