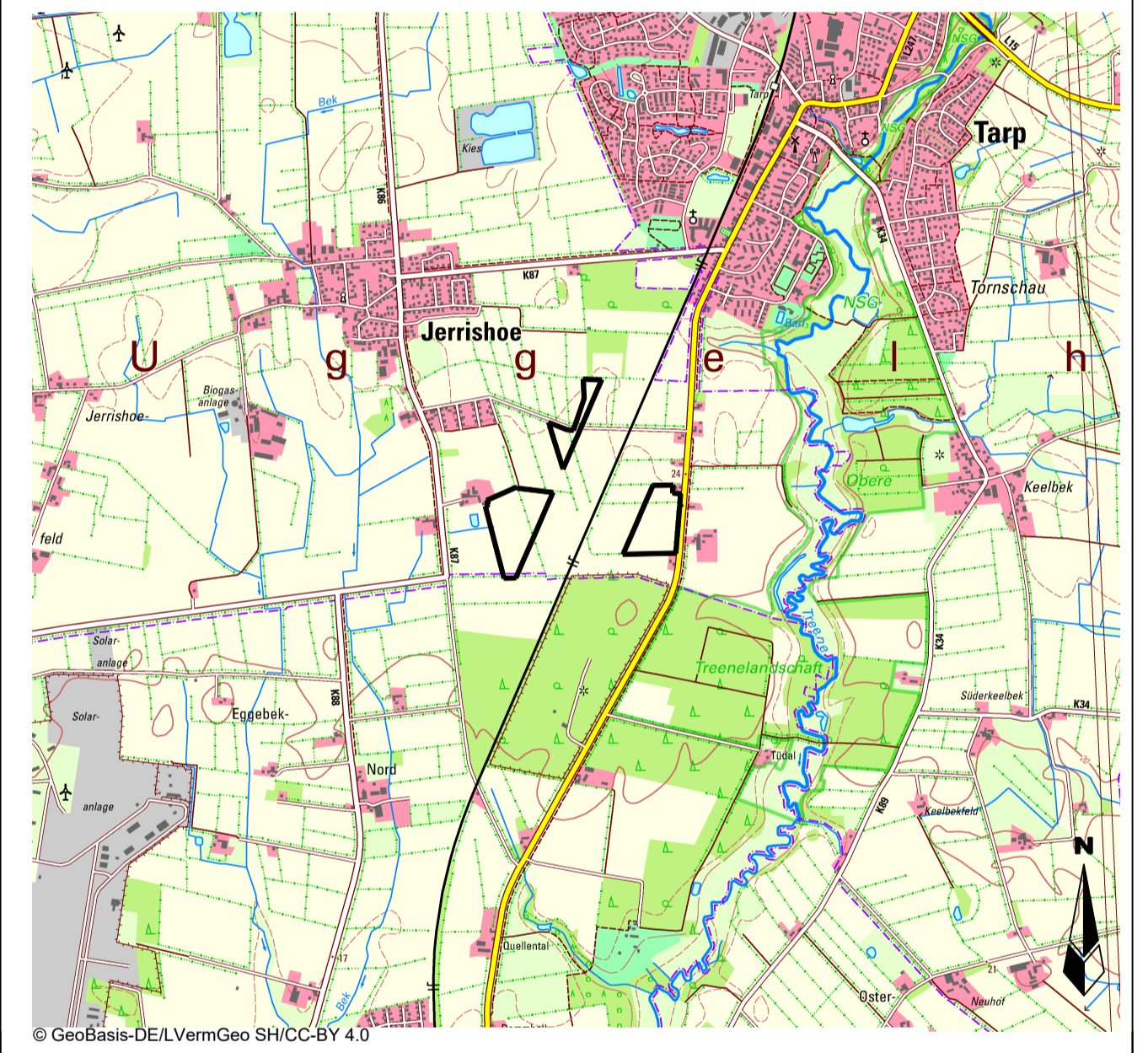
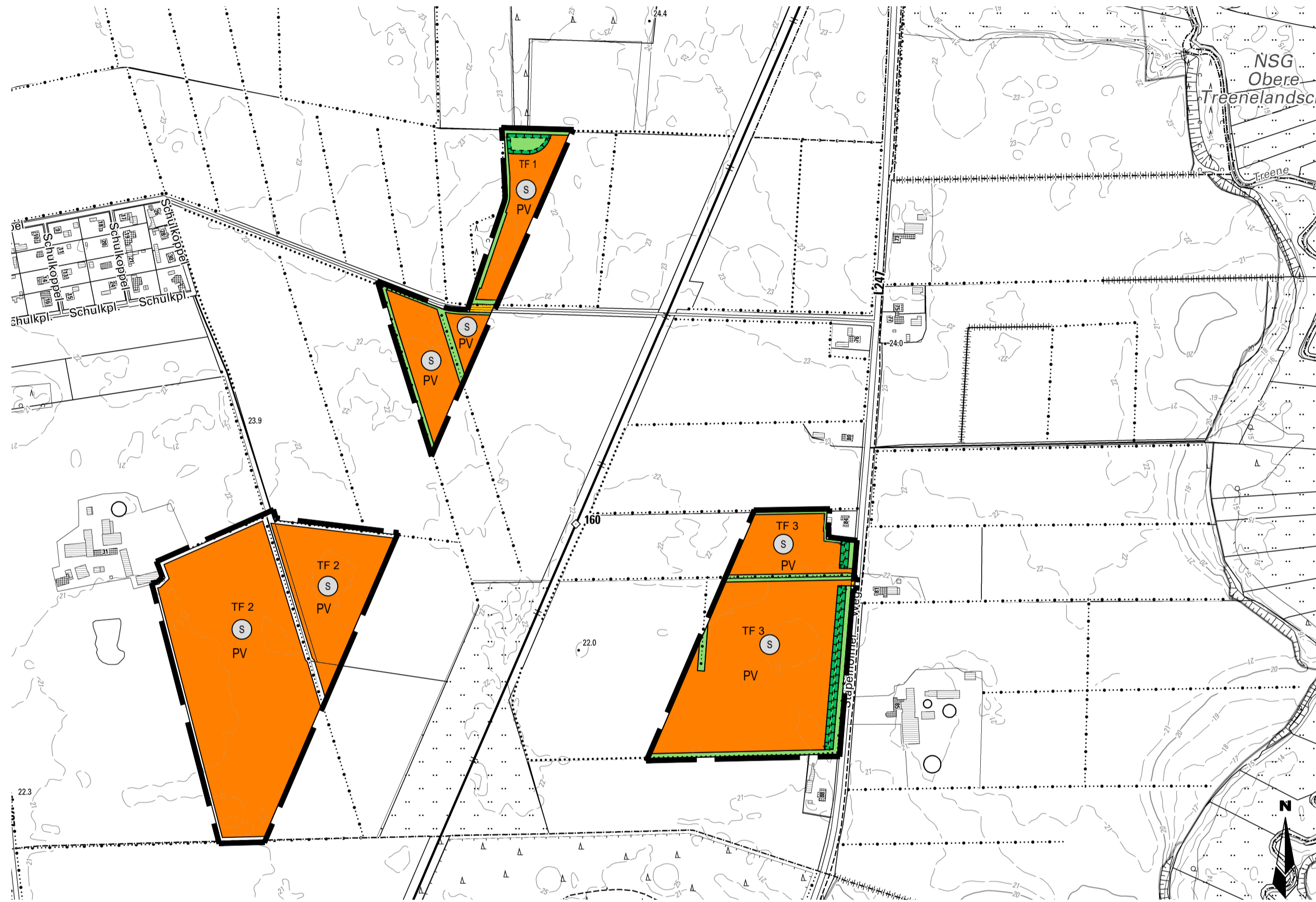


# 9. Änderung des Flächennutzungsplans der Gemeinde Jerrishoe

für das Gebiet südöstlich der Ortslage Jerrishoe, westlich des Stapelholmer Weges und beidseitig der Bahnstrecke Flensburg-Neumünster.



## 9. Änderung des Flächennutzungsplans der Gemeinde Jerrishoe


Entwurf

Verfahrensstand nach BauGB	§3(1)	§4(1)	§4(2)	§3(2)	§4a(3)	§6
	<input checked="" type="checkbox"/>	<input checked="" type="checkbox"/>	<input checked="" type="checkbox"/>	<input checked="" type="checkbox"/>	<input type="checkbox"/>	<input type="checkbox"/>


M. 1:5.000


Stand : 24.03.2026  
Gezeichnet : B. Kalvelage  
Bearbeitet : J. Zerbe  
Projekt : 999-Z


Auftraggeber:  
Gemeinde Jerrishoe  
  
Amt Eggebek  
Hauptstr. 2  
24852 Eggebek

Auftragnehmer:  
  
Lise-Meitner-Str. 29, 24941 Flensburg


Art der baulichen Nutzung  
(§ 5 Abs. 2 Nr. 1 des Baugesetzbuches - BauGB, §§ 1 bis 11 der Baunutzungsverordnung - BauNVO)


 Sonderbaufläche, Zweckbestimmung: Photovoltaik  
(§ 1 Abs. 1 Nr. 4 BauNVO)

Verkehrsflächen  
 Straßenverkehrsflächen

Grünflächen  
(§ 5 Abs. 2 Nr. 5 und Abs. 4 BauGB)  
 Grünflächen

Planungen, Nutzungsregelungen, Maßnahmen und Flächen für Maßnahmen zum Schutz, zur Pflege und zur Entwicklung von Natur und Landschaft  
(§ 5 Abs. 2 Nr. 10 und Abs. 4 BauGB)

 Umgrenzung von Flächen für Maßnahmen zum Schutz, zur Pflege und Entwicklung von Natur und Landschaft  
(§ 5 Abs. 2 Nr. 10 und Abs. 4 BauGB)

Sonstige Planzeichen  
 Grenze des räumlichen Geltungsbereiches

Planzeichen ohne Normcharakter  
TF 1-3 Bezeichnung der Teilfläche